STUDIUM UWARUNKOWAŃ I KIERUNKÓW ZAGOSPODAROWANIA PRZESTRZENNEGO GMINY BESTWINA

RYSUNEK STUDIUM NR II KIERUNKI ZAGOSPODAROWANIA PRZESTRZENNEGO

ZAŁĄCZNIK NR 2
DO UCHWAŁY NR XXI/170/2016
RADY GMINY BESTWINA
Z DNIA 19 GRUDNIA 2016

SCHEMAT 1:
OBSZARY ZURBANIZOWANE I OBSZARY NIEZURBANIZOWANE

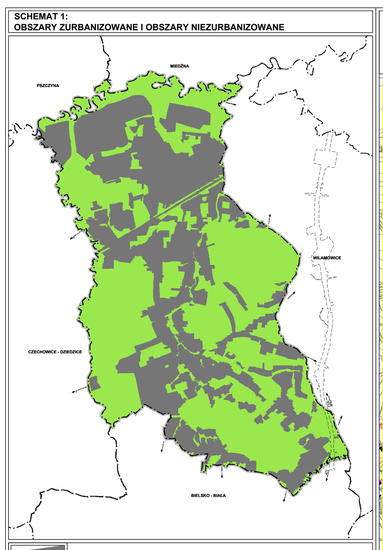

DOCELOWE OBSZARY ZURBANIZOWANE

DOCELOWE OBSZARY NIEZURBANIZOWANE

SCHEMAT 2: OBSZARY URBANIZACJI ISTNIEJĄCEJ, ZAPLANOWANE WG OBOWIĄZUJĄCYCH MPZP, NOWEJ WSKAZANEJ W STUDIUM

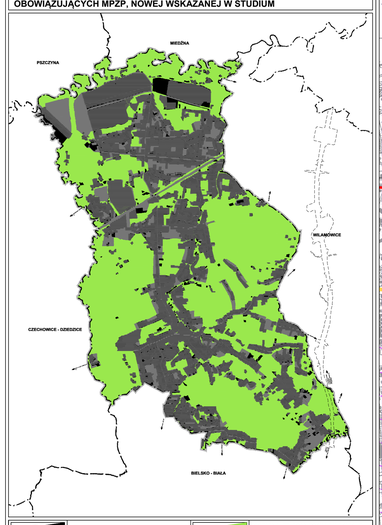

OBSZARY ZURBANIZOWANE ISTNIEJĄCE

OBSZARY NIEZURBANIZOWANE WSKAZANE W STUDIUM

OBSZARY ZURBANIZOWANE ZAPLANOWANE WG OBOWIĄZUJĄCYCH MPZP

OBSZARY ZURBANIZOWANE WSKAZANE W STUDIUM

SCHEMAT 3:
STREFA ZABUDOWY, STREFY OTWARTYCH TERENÓW: LEŚNYCH, ROLNYCH,

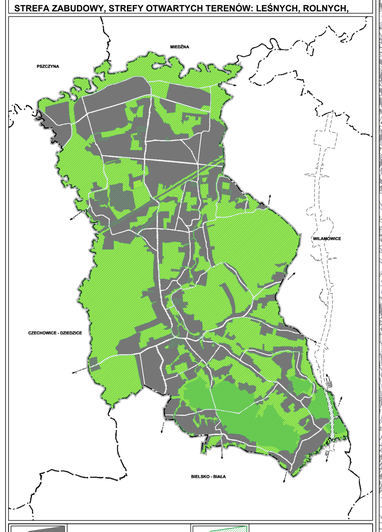

OBSZARY ZURBANIZOWANE

OBSZAR PRZESTRZENI ZIELENI

STREFA TERENÓW OTWARTYCH ROLNYCH

POWIĄZANIA OBSZARU PRZESTRZENI ZIELENI

STREFA TERENÓW OTWARTYCH LEŚNYCH

GŁÓWNE SZLAKI KOMUNIKACYJNE

SCHEMAT: STREFY ZABUDOWY ORAZ STREFY TERENÓW OTWARTYCH: LEŚNYCH, ROLNYCH,

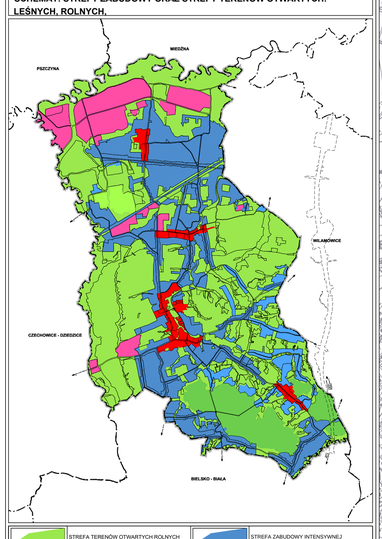

STREFA TERENÓW OTWARTYCH ROLNYCH

STREFA ZABUDOWY INTENSYWNEJ

STREFA TERENÓW OTWARTYCH LEŚNYCH

STREFA ZABUDOWY O FUNCJACH CENTRALNYCH

STREFA AKTYWIZACJI REKREACYJNEJ

STREFA AKTYWNOŚCI GOSPODARCZEJ

STREFA ZABUDOWY EKSTENSYWNEJ

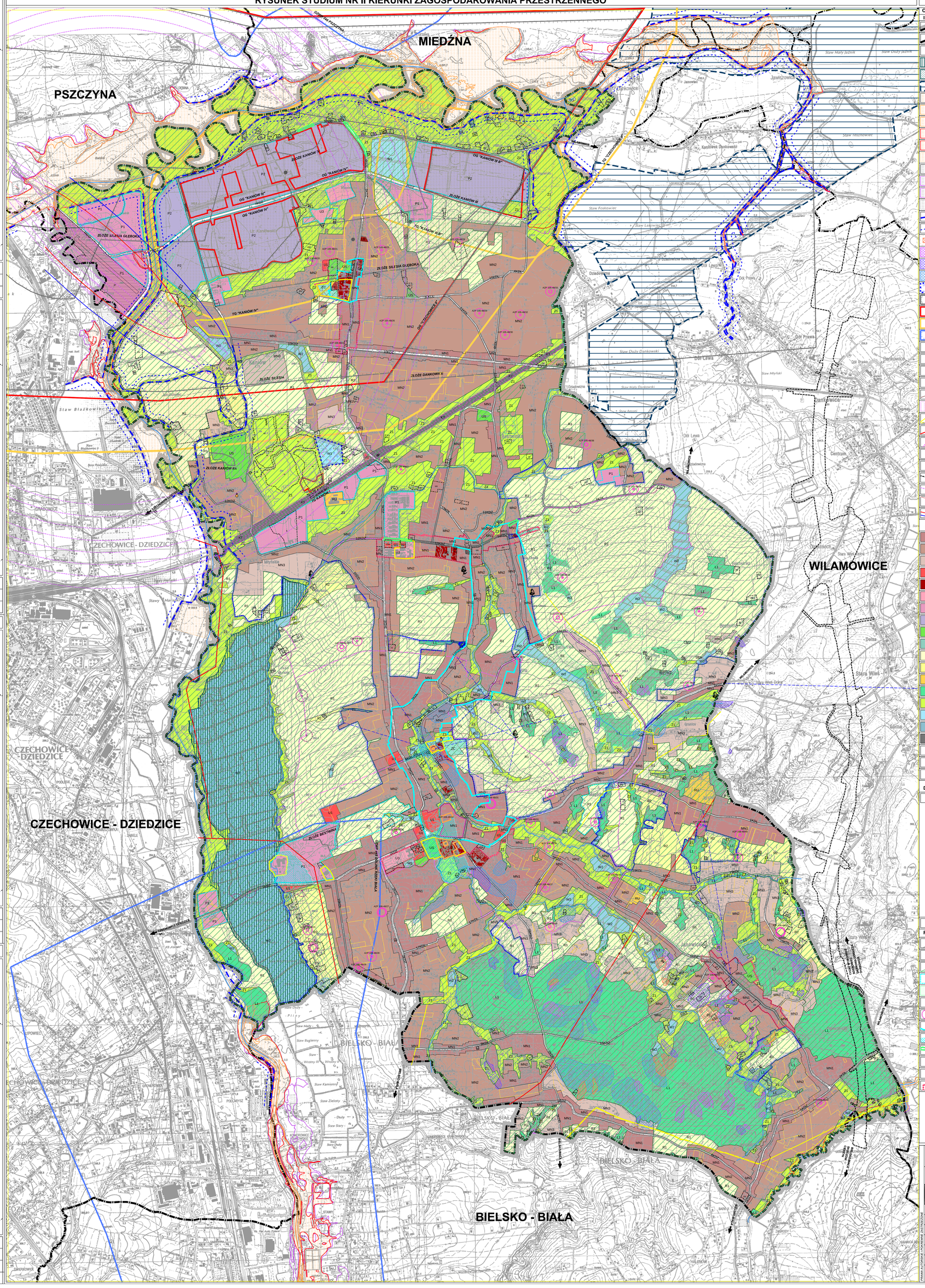
MIEDŹNA
PSZCZYNA
WILAMÓWICE
CZECHOWICE - DZIEDZICE
BIELSKO - BIAŁA
ZŁOŻE KANIÓW I
ZŁOŻE KANIÓW II
ZŁOŻE KANIÓW III
ZŁOŻE KANIÓW IV
ZŁOŻE KANIÓW IB
ZŁOŻE SILESIA GŁĘBOKA
ZŁOŻE SILESIA
ZŁOŻE DANKOWIE E
ZŁOŻE BESTWINA
OG "KANIÓW I"
OG "KANIÓW II"
OG "KANIÓW III B"
OG "KANIÓW IV"
OG "KANIÓW IV"
OG "CZECHOWICE II"
TG "KANIÓW IV"
TG "KANIÓW III/B"
GZWP 448 DOLINA RZEKI BIAŁEJ
GZWP 451 GÓRNA WISŁA
Staw Błażkowice
Staw Błażkowice 2
Staw Błażkowice 3
Staw Mały Jaźnik
Staw Duży Jaźnik
Staw Foskowiec
Staw Leszczynowy
Staw Stanowy
Staw Tęczniowiec
Staw Duży Dankowski
Staw Mały Dankowski
Staw Mityński
Staw Antoni
Staw Powiśle
Staw Duży
Staw Mały
Staw Bagienny
Staw Winotny III
Staw Winotny
Staw Kamienny
Staw Zielony
Staw Stary
Staw Duży
Staw Najwłaściwy
Kanał Ulgowy
Kanał Ulgowy 2
Kanał Ulgowy 3
Kanał Ulgowy 4
Kanał Ulgowy 5
Kanał Ulgowy 6
Kanał Ulgowy 7
Kanał Ulgowy 8
Kanał Ulgowy 9
Kanał Ulgowy 10
Kanał Ulgowy 11
Kanał Ulgowy 12
Kanał Ulgowy 13
Kanał Ulgowy 14
Kanał Ulgowy