

**ZESTAWIENIE ILOŚCI OBSZARÓW I POWIERZCHNI OGÓLNYCH W SOŁECTWACH**

**Bestwina**

42 obszary      pow. ogólna około 40,9 ha

**Bestwinka**

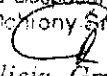
16 obszarów      pow. ogólna około 27,4 ha

**Janowice**

25 obszarów      pow. ogólna około 18,4 ha

**Kaniów**

38 obszarów      pow. ogólna około 76,4 ha

KIEROWNIK  
Referatu Gospodarki, Budownictwa  
i Ochrony Środowiska  
  
Alicja Grygierzec

**UCHWAŁA NR IX/75/2011  
RADY GMINY BESTWINA**

z dnia 22 września 2011 r.

**w sprawie przystąpienia do sporządzenia zmiany miejscowego planu  
zagospodarowania przestrzennego gminy Bestwina w sołectwie Bestwinka**

Na podstawie art. 18 ust. 2 pkt 15) ustawy z dnia 8 marca 1990 r. o samorządzie gminnym (tekst jednolity Dz.U. Nr 142 z 2001 r. poz. 1591 ze zmianami) oraz art. 14 ust. 1, 2, 4 i art. 27 ustawy z dnia 27 marca 2003 r. o planowaniu i zagospodarowaniu przestrzennym (Dz.U. Nr 80, poz. 717 ze zmianami), na wniosek Wójta Gminy Bestwina

**RADA GMINY BESTWINA**

**uchwała :**

**§ 1.**

1. Przystąpić do sporządzenia zmiany Miejscowego planu zagospodarowania przestrzennego gminy Bestwina w sołectwie Bestwinka przyjętego Uchwałą Nr XXVII/195/2005 Rady Gminy Bestwina z dnia 13 czerwca 2005 r. (Dz. Urz. Woj. Śl. Nr 97, poz. 2651) zmienionego w części Uchwałą Nr XIII/121/2007 Rady Gminy Bestwina z dnia 13 grudnia 2007 r. (Dz. Urz. Woj. Śl. Nr 45 z 2008r. poz. 961) w zakresie:
  - 1) zmiany przeznaczenia i zasad zagospodarowania terenów w tym pod rozwój zabudowy mieszkaniowej, usługowej, zagrodowej lub mieszanej w rejonie ulic: Pastwiskowej, Akacyjowej, Braci Dudów, Św. Floriana, Zagrodniej, Sportowej, Witosa, Jarzębinowej, Gandora, Starowiejskiej,
  - 2) likwidacji drogi oznaczonej symbolem KDD i ustalenia nowego przebiegu drogi KDW – łącznik ul. Pastwiskowej i ul. Braci Dudów,
  - 3) likwidacji drogi oznaczonej symbolem KDD i ustalenia nowego przebiegu drogi KDW – boczna ul. Sportowej,
  - 4) likwidacji drogi oznaczonej symbolem KDD – łącznik ul. Św. Floriana i ul. Sportowej oraz ustalenie przebiegu drogi oznaczonej symbolem KDW – łącznik ul. Zagrodniej i ul. Sportowej.
2. Granice obszarów objętych projektem zmiany planu przedstawia załącznik graficzny Nr 1 stanowiący integralną część uchwały.

**§ 2.**

1. Ustalenia będące przedmiotem zmiany obejmują zakres, o którym mowa w art. 15 ust. 2 oraz w zależności od potrzeb art. 15 ust 3 pkt. 3 ustawy z dnia 27 marca 2003 r. o planowaniu i zagospodarowaniu przestrzennym
2. Dopuszcza się sporządzenie części graficznej zmiany planu (rysunku zmiany planu) w skali 1:2000.


**§ 3.**

Wykonanie uchwały powierza się Wójtowi Gminy Bestwina.

**§ 4.**

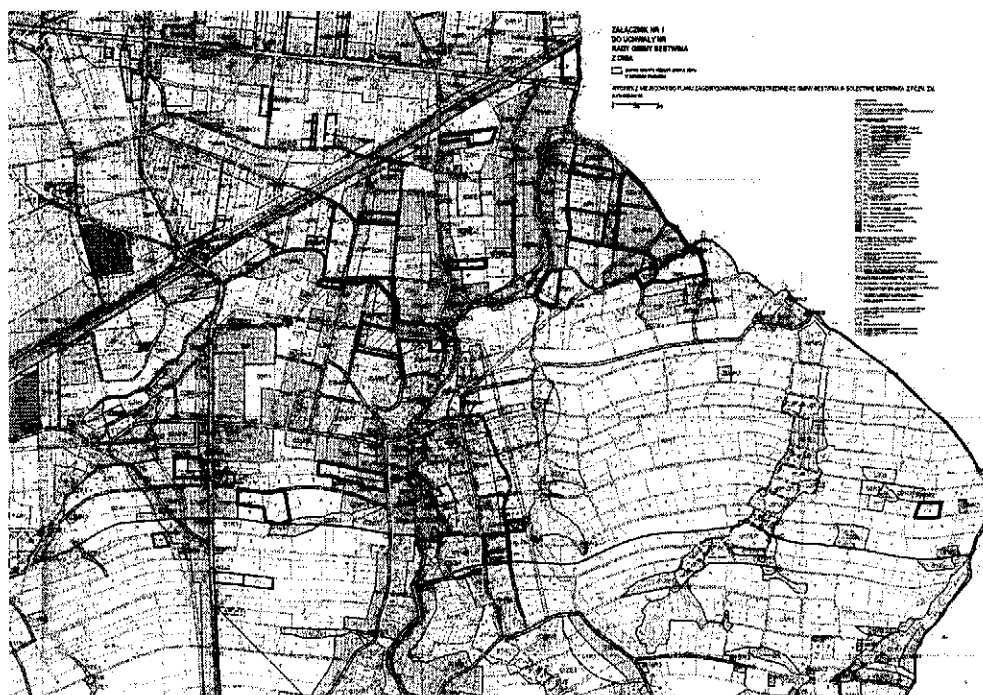
Uchwała wchodzi w życie z dniem jej podjęcia.

Przewodniczący  
Rady  
Jerzy Zużalek



RADA GMINY BESTWINA  
ul. Krakowska 111  
43-512 BESTWINA

Załącznik do Uchwały Nr IX/75/2011  
Rady Gminy Bestwina  
z dnia 22 września 2011 r.



PRZEWODNICZĄCY RADY

*Jerzy Zuzalek*